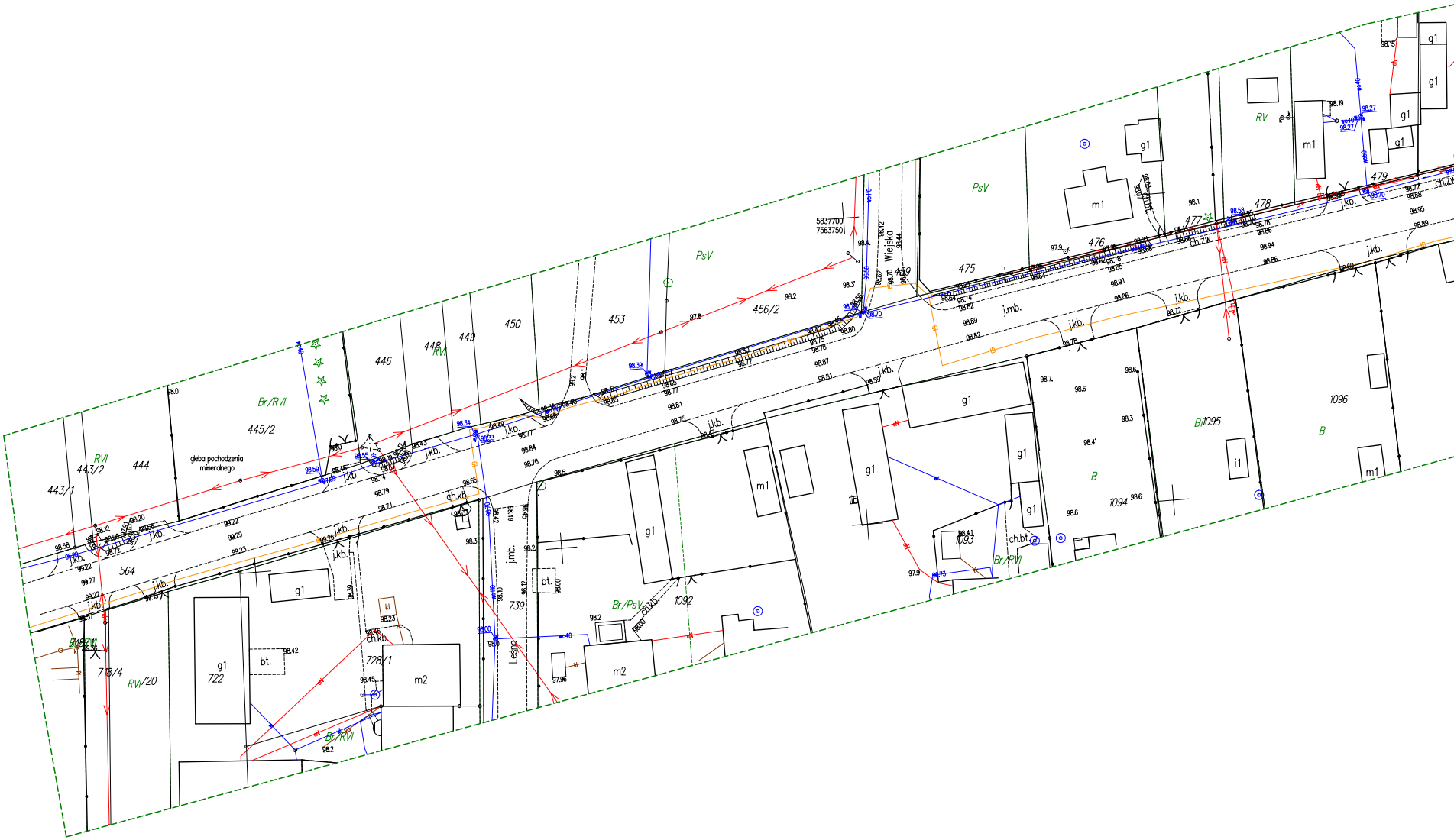
5837700
7563750
Wiejska
Leśna
443/1
443/2
444
445/2
446
448
449
450
453
456/2
459
475
476
477
478
479
564
718/4
720
722
728/1
739
1092
1093
1094
1095
1096
RVI
Br/RVI
PsV
RV
Br/PsV
B
Bi
gleba pochodzenia mineralnego
g1
m1
m2
i1
bt.
j.kb.
j.mb.
ch.kb.
ch.bt.
ch.zw.
kl

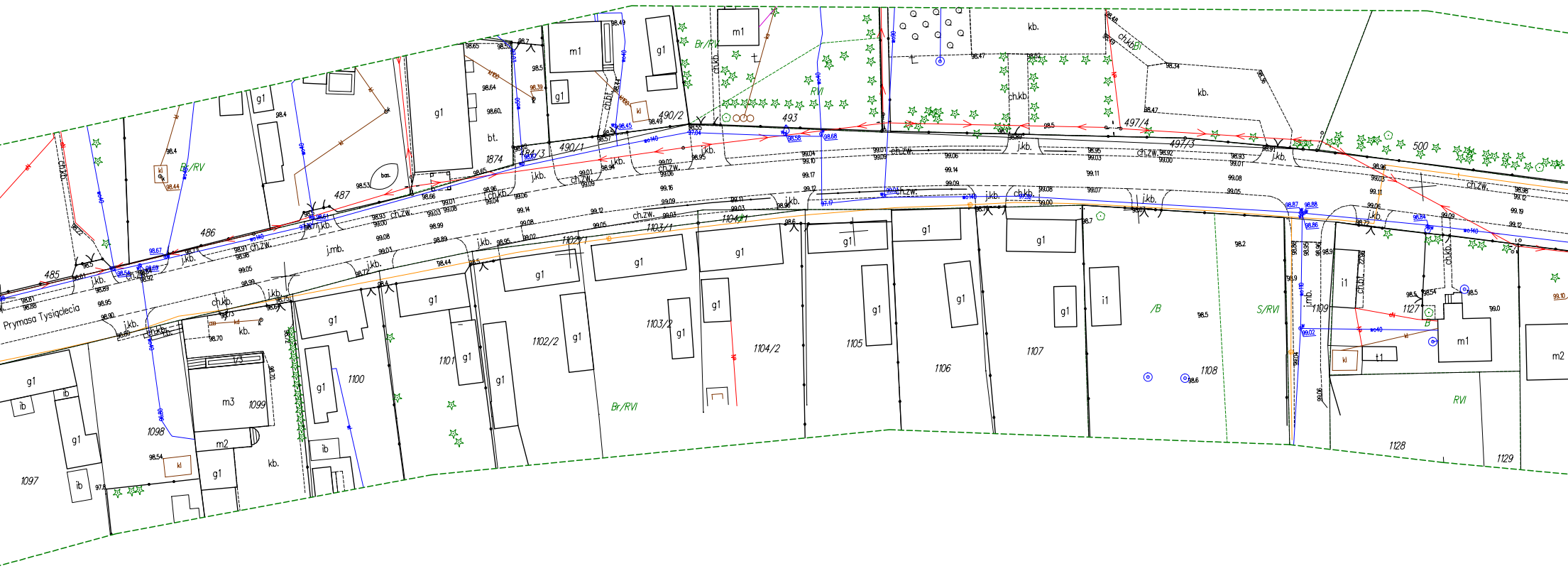
Prymasa Tysiąclecia
485
486
487
1874
484/3
490/1
490/2
493
497/4
497/3
500
1097
1098
1099
1100
1101
1102/1
1102/2
1103/1
1103/2
1104/1
1104/2
1105
1106
1107
1108
1109
1127
1128
1129
Br/RV
Br/RVI
RVI
/B
S/RVI
B
Bi
j.mb.
j.kb.
ch.kb.
ch.zw.
kb.
bt.
bas.
g1
m1
m2
m3
i1
ib
t1
kl

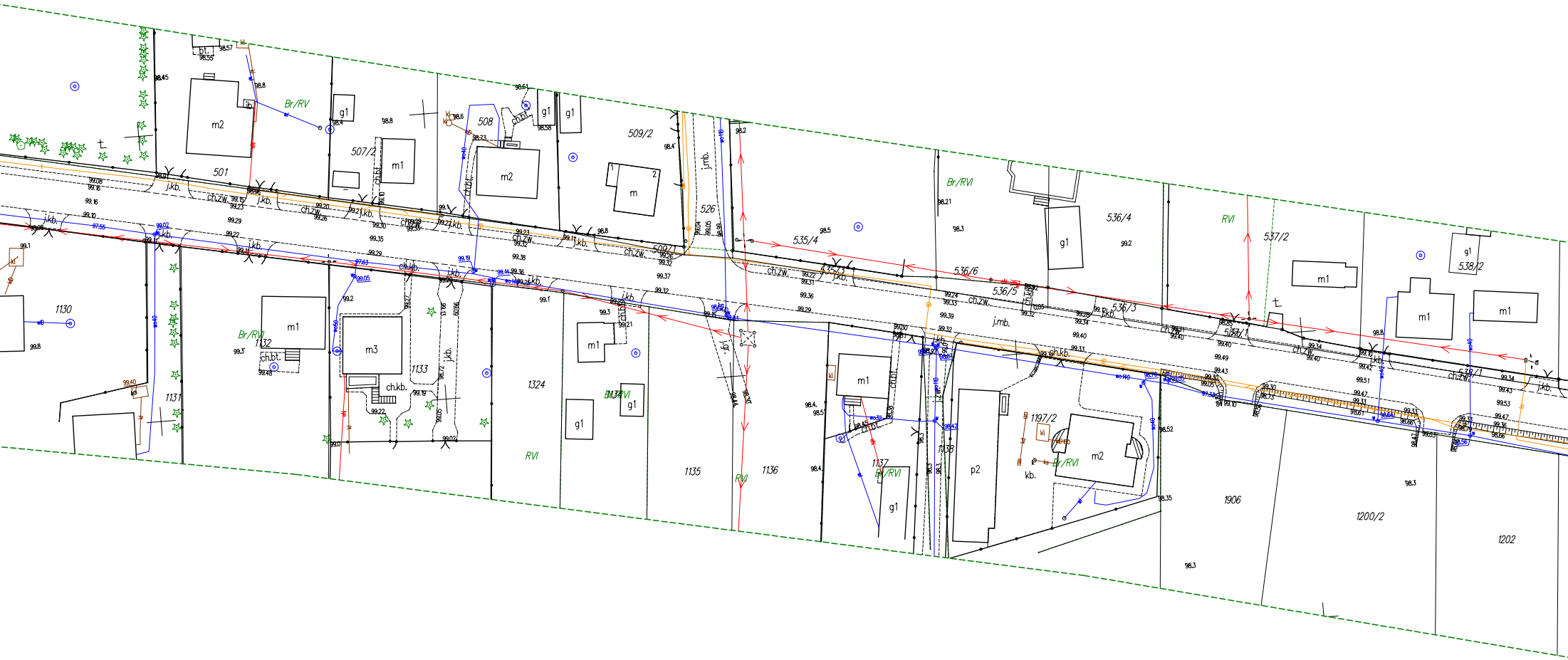
501
507/2
508
509/2
509/1
526
535/4
535/3
536/6
536/5
536/4
536/3
537/2
538/2
538/1
1130
1131
1132
1133
1324
1134
1135
1136
1137
1138
1197/2
1906
1200/2
1202
m1
m2
m3
m
g1
p2
Br/RV
Br/RVI
RVI
j.kb.
ch.zw.
ch.bt.
ch.kb.
j.mb.
bt.
kb.
kl

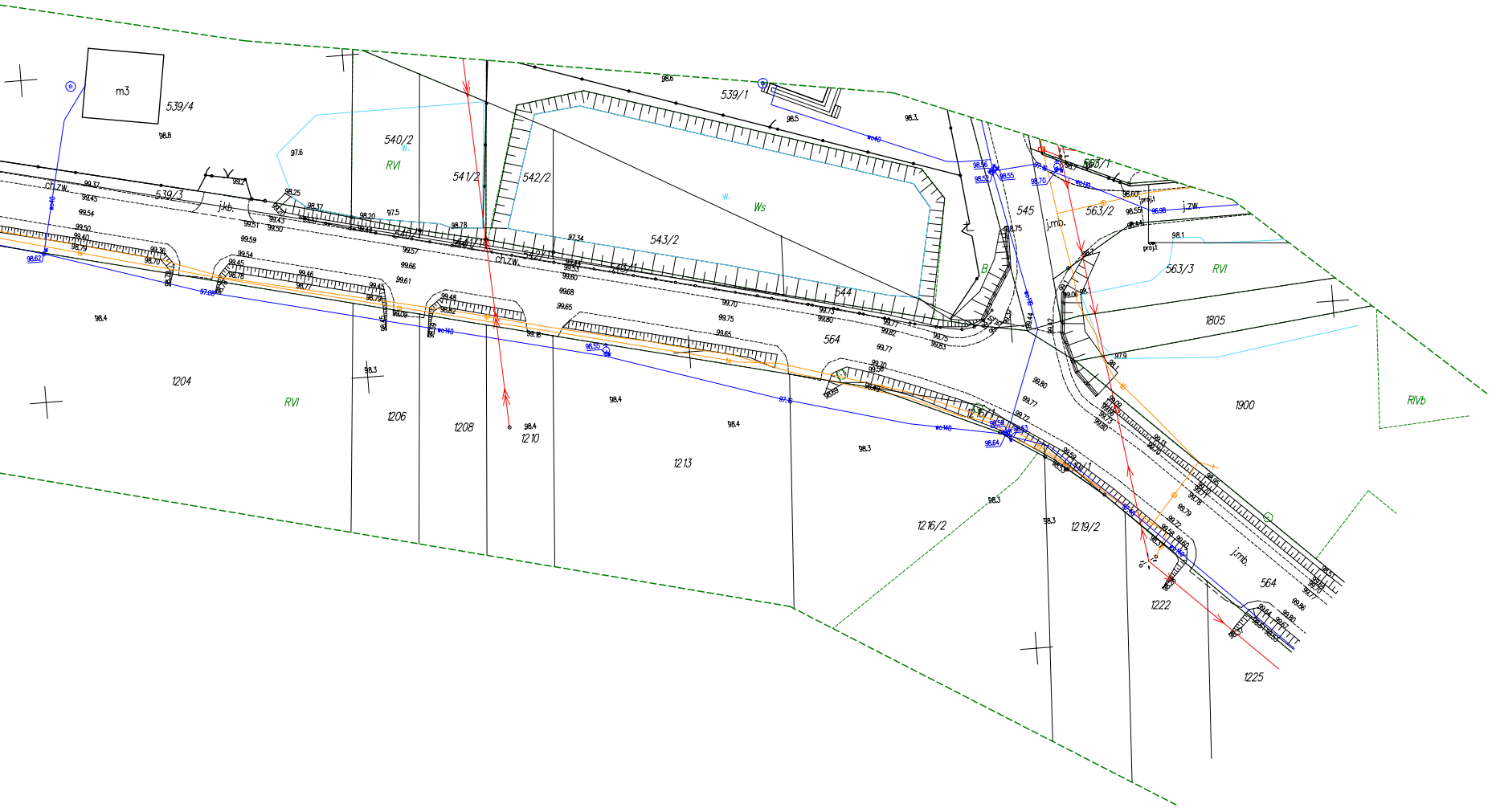

539/4
m3
540/2
RVI
541/2
542/2
539/1
539/3
j.kb.
cr.zw.
543/2
Ws
545
563/2
563/1
j.zw.
563/3
RVI
544
564
1805
1900
RIVb
1204
RVI
1206
1208
1210
1213
1216/2
1219/2
1222
1225
j.mb.
564

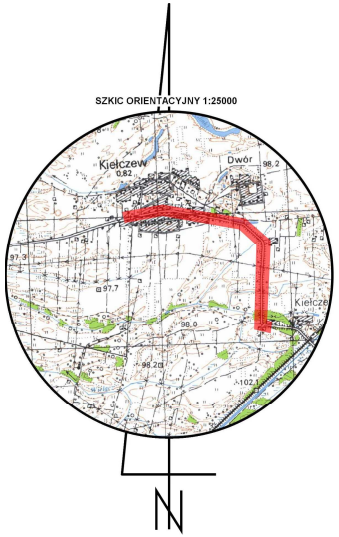
SZKIC ORIENTACYJNY 1:25000

Kiełczew
Dwór
N

Poświadczam, że niniejszy dokument został opracowany w wyniku prac geodezyjnych i kartograficznych, których rezultaty zawiera operat techniczny pozytywnie zweryfikowany. Jednocześnie informuje, że jestem świadomy odpowiedzialności karnej za złożenie fałszywego oświadczenia.

Identyfikator zgłoszenia prac geodezyjnych	OG.6640.2731.2025
Organ służby geodezyjnej, który otrzymał zgłoszenie	Starosta Ostrowski
Wykonawca prac geodezyjnych	GEOMAL Usługi geodezyjne Krzysztof Malec
Nr oraz data sporządzenia dokumentu zawierającego wyniki pozytywnej weryfikacji	Protokół weryfikacji nr OG.6640.2731.2025_ z dnia ....
Imię i nazwisko oraz nr uprawnień zawodowych kierownika prac	GEODETA UPRAWNIONY Nr upr. 20083 mgr inż. Krzysztof Malec

MAPA DO CELÓW PROJEKTOWYCH

Ark 1/2

Numer zgłoszenia		OG.6640.2731.2025
Miejscowość	Kiełczew	
Nazwa Gminy	Małkinia Górna – obszar wiejski	
Obręb ewidencyjny	identyfikator	141605_5.0010
	nazwa	Kiełczew
Skala mapy		1:500
Nazwa układu współrzędnych	prostokątnych płaskich	2000/7
	wysokości	PL-EVRF2007-NH
Oznaczenie granic obszaru opracowania		- - - - - - - - - - - - - -
Kierownik prac geodezyjnych		mgr inż. Krzysztof Malec
Numer uprawnień zawodowych		20083

Mapa zgodna z przepisami § 31.1 rozporządzenia MR z dnia 18.08.2020r. (Dz. U. 2020 poz. 1429) .

Nazwa wykonawcy:

GEOMAL
USŁUGI GEODEZYJNE
Krzysztof Malec
ul. Strzelecka 21, 07-300 Ostrów Mazowiecka
NIP 7393109251 regon 142240228
Tel. 507 049 319
krzysztofmmalec@gmail.com

Sporządził:

GEODETA UPRAWNIONY
Nr upr. 20083
mgr inż. Krzysztof Malec

Ostrów Mazowiecka, dnia 25.03.2026r.

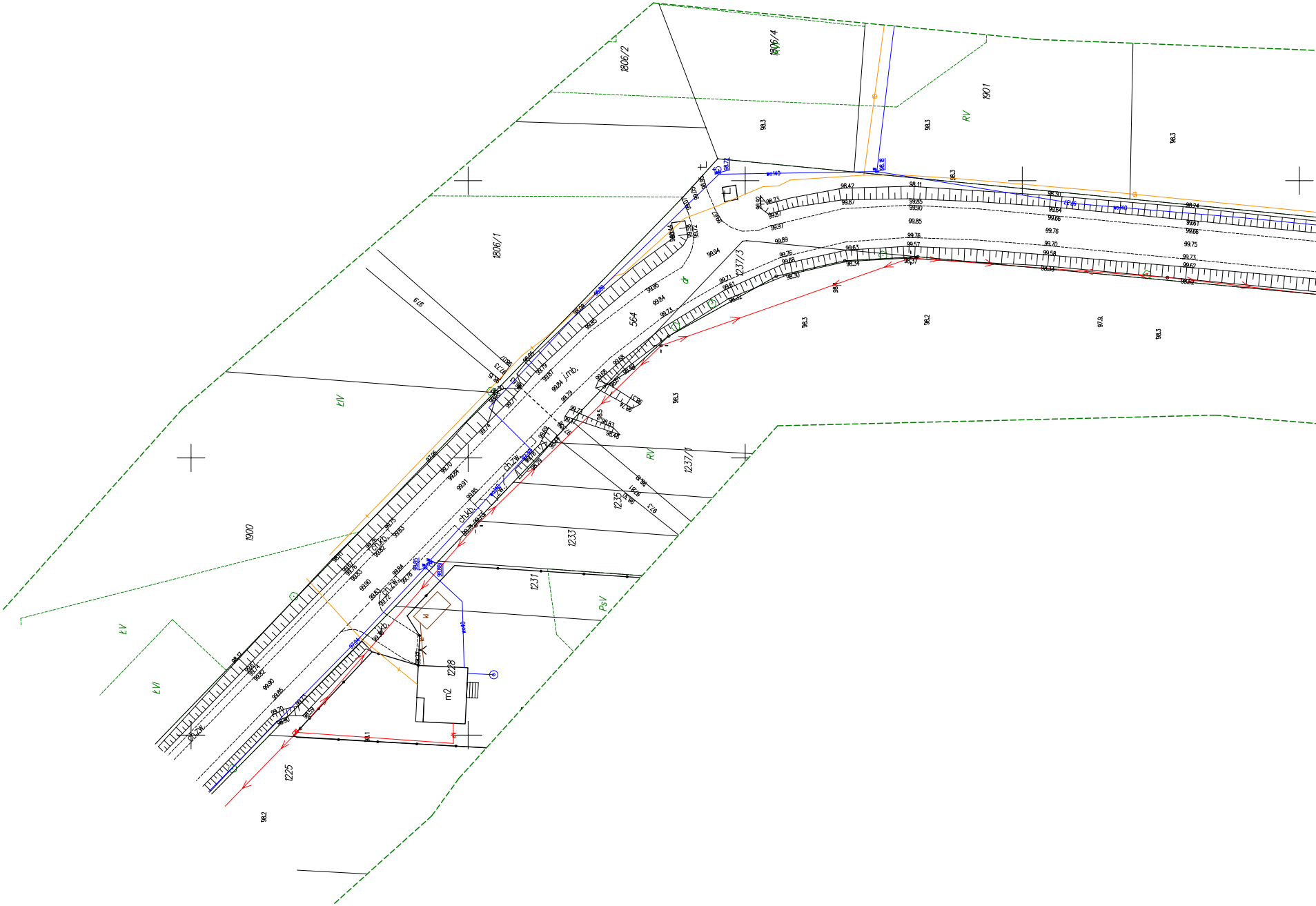
1806/2
1806/4
RV
1901
RV
1806/1
564
1237/3
dr
ŁIV
j.mb.
ch.zw.
ch.kd.
RV
1237/1
1235
1233
1900
1231
PsV
1228
m2
ŁV
ŁVI
1225
98.3
97.9
98.2
98.1

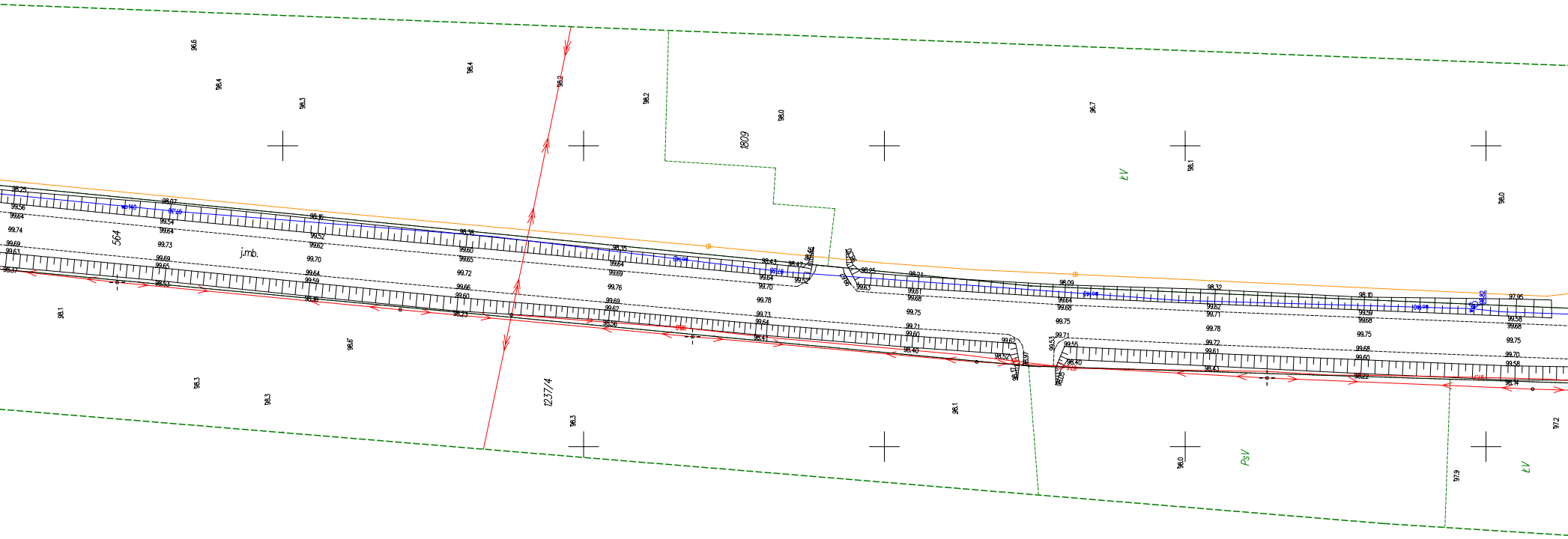
564
j.mb.
1809
1237/4
ŁV
PsV
ŁV
98.6
98.4
98.3
98.4
98.2
98.2
98.0
96.7
98.1
98.0
98.1
98.6
98.3
98.3
98.3
98.1
98.0
97.9
97.2

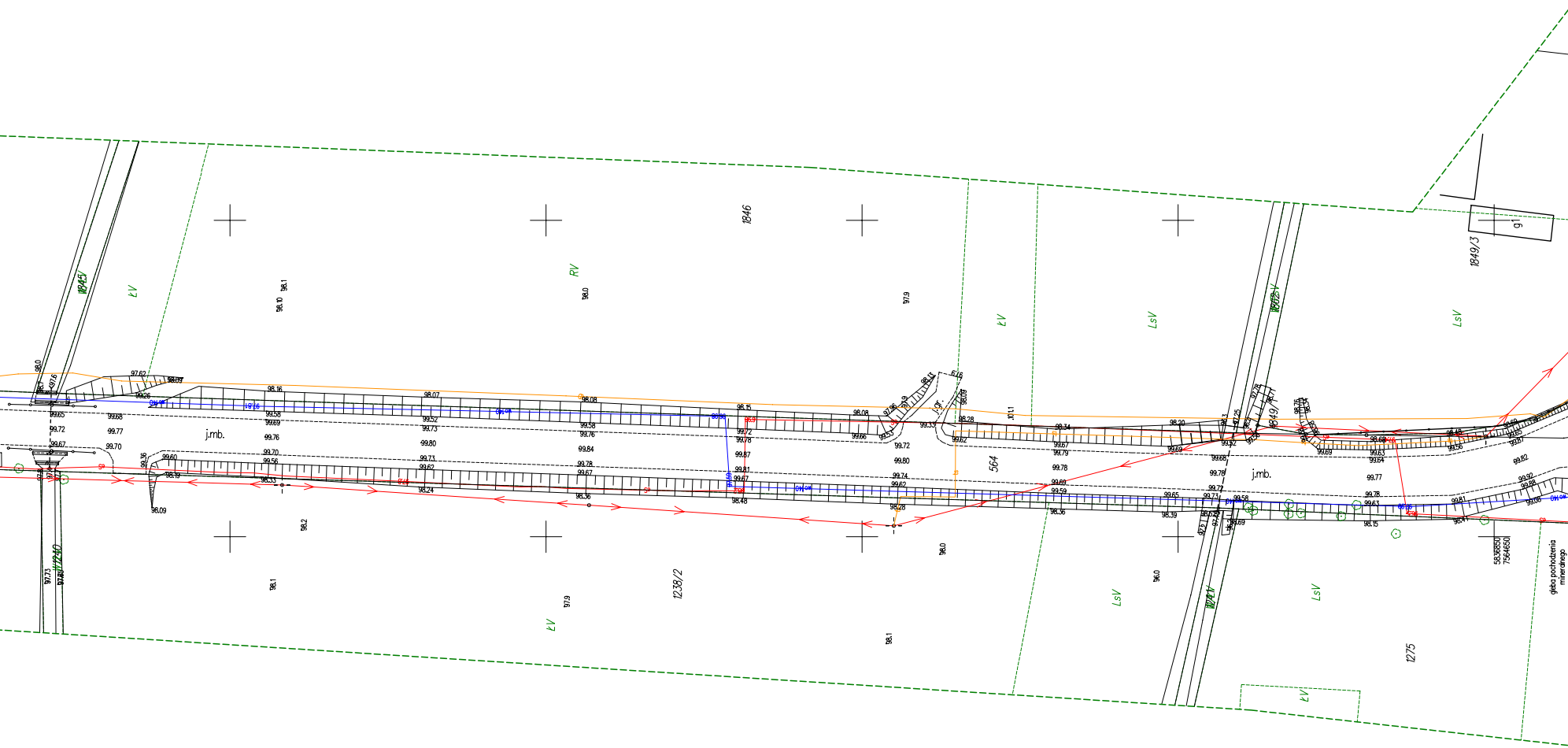
1846
1849/3
1238/2
564
1275
j.mb.
j.mb.
ŁV
RV
LsV
5836850
7564650
gleba pochodzenia mineralnego

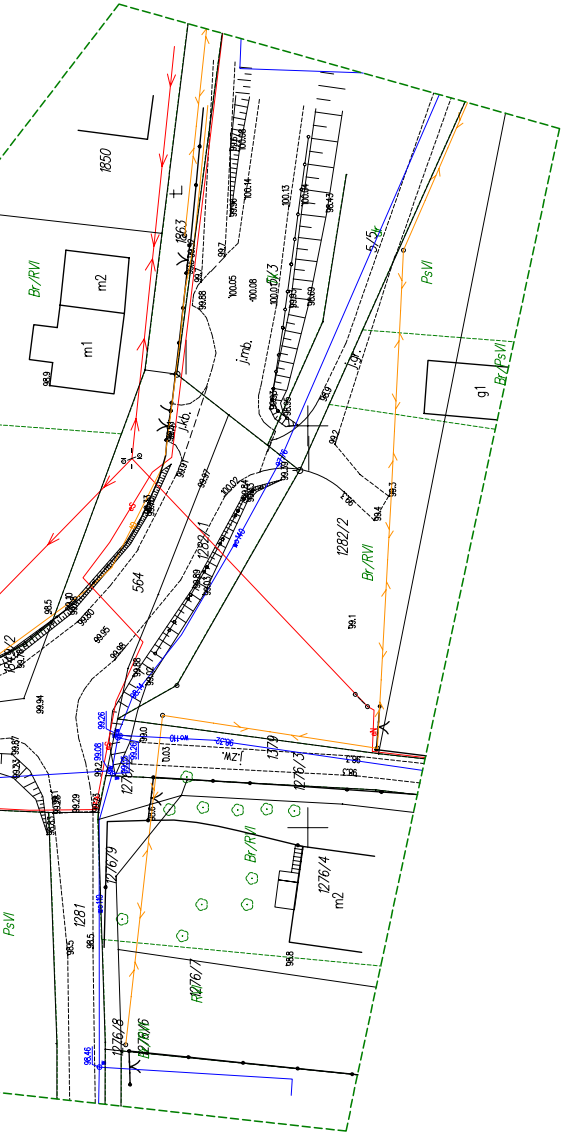
1850
Br/RVI
m2
m1
1863
j.mb.
Dk3
5/5k
PsVI
Br/PsVI
g1
564
1282/1
1282/2
Br/RVI
1379
1276/3
1276/9
1281
Br/RVI
1276/4
m2
1276/7
1276/8
Br/RVI
PsVI
1276/6

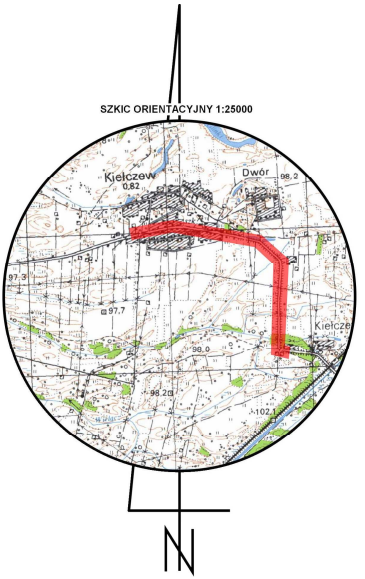
SZKIC ORIENTACYJNY 1:25000
Kiełczew
Dwór
Kiełczew
97.7
98.0
98.2
102.1

Poświadczam, że niniejszy dokument został opracowany w wyniku prac geodezyjnych i kartograficznych, których rezultaty zawiera operat techniczny pozytywnie zweryfikowany. Jednocześnie informuje, że jestem świadomy odpowiedzialności karnej za złożenie fałszywego oświadczenia.	
Identyfikator zgłoszenia prac geodezyjnych	OG.6640.2731.2025
Organ służby geodezyjnej, który otrzymał zgłoszenie	Starosta Ostrowski
Wykonawca prac geodezyjnych	GEOMAL Usługi geodezyjne Krzysztof Malec
Nr oraz data sporządzenia dokumentu zawierającego wyniki pozytywnej weryfikacji	Protokół weryfikacji nr OG.6640.2731.2025_ z dnia ....
Imię i nazwisko oraz nr uprawnień zawodowych kierownika prac	GEODETA UPRAWNIONY Nr upr. 20083 mgr inż. Krzysztof Malec

MAPA DO CELÓW PROJEKTOWYCH

Ark 2/2

Numer zgłoszenia		OG.6640.2731.2025
Miejscowość		*Kiełczew*
Nazwa Gminy		*Małkinia Górna – obszar wiejski*
Obręb ewidencyjny	*identyfikator*	*141605_5.0010*
	nazwa	*Kiełczew*
Skala mapy		*1:500*
Nazwa układu współrzędnych	*prostokątnych płaskich*	*2000/7*
	wysokości	*PL-EVRF2007-NH*
Oznaczenie granic obszaru opracowania		- - - - - - - - - - - - - -
Kierownik prac geodezyjnych		*mgr inż. Krzysztof Malec*
Numer uprawnień zawodowych		*20083*

Mapa zgodna z przepisami § 31.1 rozporządzenia MR z dnia 18.08.2020r. (Dz. U. 2020 poz. 1429) .

Nazwa wykonawcy:
GEOMAL
USŁUGI GEODEZYJNE
Krzysztof Malec
ul. Strzelecka 21, 07-300 Ostrów Mazowiecka
NIP 7393109251 regon 142240228
Tel. 507 049 319
krzysztofmmalec@gmail.com

Sporządził:
GEODETA UPRAWNIONY
Nr upr. 20083
mgr inż. Krzysztof Malec

Ostrów Mazowiecka, dnia 25.03.2026r.